



Bojadła, 19 maja 2022 r.

Raport podsumowujący konsultacje społeczne dotyczące Studium uwarunkowań i kierunków zagospodarowania przestrzennego gminy Bojadła

w ramach projektu „Partycypacja w Planowaniu” (POWR.02.19.00-00-KP13/18)

WPROWADZENIE

Gmina Bojadła jest w trakcie opracowywania Studium uwarunkowań i kierunków zagospodarowania przestrzennego gminy. Z uwagi, iż obecny dokument planistyczny uchwalony został w 2000 roku jest nieaktualny i wymaga zmiany. Od tego czasu zmieniła się częściowo specyfika Gminy, sposób wykorzystania części gruntów czy miejsc zlokalizowanych na terenie gminy. Przez 19 lat studium nie było aktualizowane, nie wprowadzano w nim zmian. Dokument ten potrzebuje, więc nowego opracowania w tworzenie, którego włączą się również mieszkańcy z różnych grup społecznych. Pozwoli to na określenie kierunków rozwoju gminy oraz oczekiwań mieszkańców związanych z funkcjonowaniem opracowywanego obszaru.

ORGANIZACJA I PRZEBIEG KONSULTACJI

Konsultacje społeczne odbyły się w formie badania ankietowego. Ankiety były wykorzystywane podczas wszystkich spotkań otwartych oraz w mobilnych punktach konsultacyjnych. Dostępne były również na stronie internetowej gminy oraz w Urzędzie Gminy i placówkach gminnych. Zakładana zwrotność to 30 sztuk ankiet, w sumie udało się zebrać 43 ankiet w wersji elektronicznej oraz 56 ankiet papierowych. Poza ankietami swoje uwagi można było nanieść w formie graficznej na laminowanych mapach. Wykorzystywane one były podczas wszystkich spotkań otwartych oraz w mobilnych punktach konsultacyjnych. Jednakże ta forma nie cieszyła się dużym zainteresowaniem wśród osób uczestniczących w konsultacjach. Informacje o spotkaniach konsultacyjnych, wyjściach z mobilnym pkt. konsultacyjnym czy dyżurnym punkcie zamieszczane były na stronie internetowej Urzędu Gminy, profilu społecznościowym oraz plakatach.

KONSULTACJE SPOŁECZNE W RAMACH PROJEKTU „PARTYCYPACJA W PLANOWANIU” BYŁY PRZEPROWADZANE W NASTĘPUJĄCYCH FORMACH

1. **Mobilny punkt konsultacyjny**- zrealizowano dwa wyjścia z mobilnym punktem konsultacyjnym jak zaplanowano. Wyjścia odbyły się w dniach: 14.04.2022 r. oraz 21.04.2022 r. i odbyły się podczas cotygodniowego targu. W obu przypadkach było można wypełnić ankietę oraz skorzystać z laminowanych map w celu przedstawienia swoich uwag do studium uwarunkowań i kierunków zagospodarowania

przestrzennego. W mobilnym punkcie konsultacyjnym serwowano słodki poczęstunek oraz rozdawane były ulotki i gadżety. Spotkania zostały udokumentowane fotograficznie. Fotorelacja z wydarzeń została zamieszczona na portalu społecznościowym.

2. **Spotkania otwarte**- odbyło się jedno spotkania otwarte w Gminnym Ośrodku Kultury z przedstawicielem firmy wykonującym pracę nad Studium. Podczas spotkania było można wypełnić ankietę oraz skorzystać z laminowanych map w celu przedstawienia swoich uwag do studium uwarunkowań i kierunków zagospodarowania przestrzennego. Podczas spotkania w dniu 11.04.2022 r. była podawana kawa i słodki poczęstunek. Spotkanie zostały udokumentowane fotograficznie, a zdjęcia były opublikowane na portalu społecznościowym. Liczba obecnych osób to 12 osób plus przedstawiciele gminy i firmy projektowej. Szacowana ilość osób na wszystkich spotkaniach ok. 100.

PRZEDMIOT SPOTKAŃ KONSULTACYJNYCH

Przedmiotem spotkań było omówienie zmiany Studium uwarunkowań i kierunków zagospodarowania przestrzennego oraz propozycje zmian powyższego dokumentu planistycznego.

PODMIOT KONSULTACJI SPOŁECZNYCH

Konsultacje skierowane były do wszystkich grup społecznych w tym osób pracujących w gminie oraz przyjezdnych, a w szczególności do wszystkich mieszkańców gminy.

CEL KONSULTACJI SPOŁECZNYCH

Bezpośrednim celem konsultacji społecznych było uzyskanie uwag i opinii dotyczących zmiany Studium uwarunkowań i kierunków zagospodarowania przestrzennego gminy.

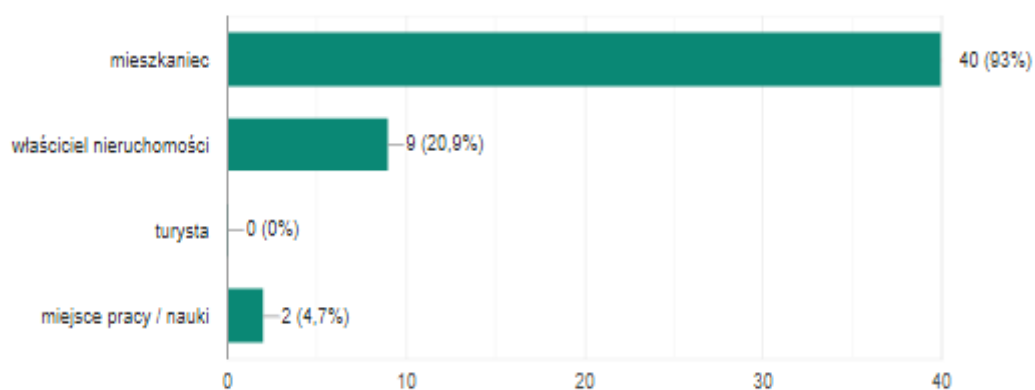
ZEBRANE ANKIETY I UWAGI ZE SPOTKAŃ KONSULTACYJNYCH- PODSUMOWANIE

Zebrane ankiety były anonimowe. Poniżej przedstawiono zestawienie zebranych informacji w formie wykresów. Zestawienie dotyczy sumy ankiet w formie papierowej i elektronicznej:

1. Jaki jest Pani/Pana związek z Gminą Bojadła

 [Kopiuj](#)

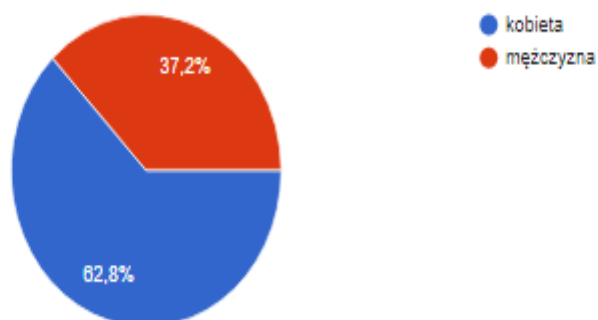
43 odpowiedzi



2. Płeć

 [Kopiuj](#)

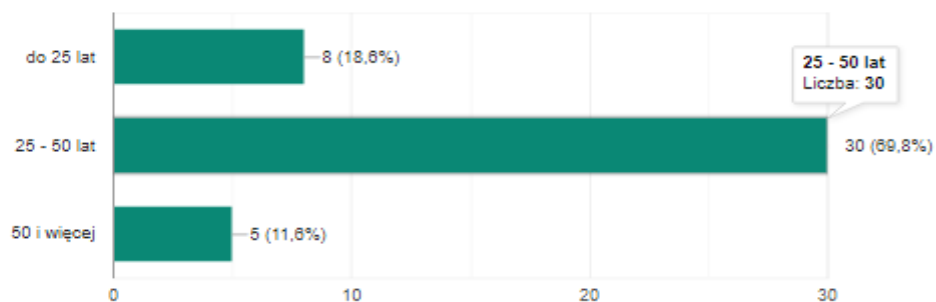
43 odpowiedzi



3. Wiek

 [Kopiuj](#)

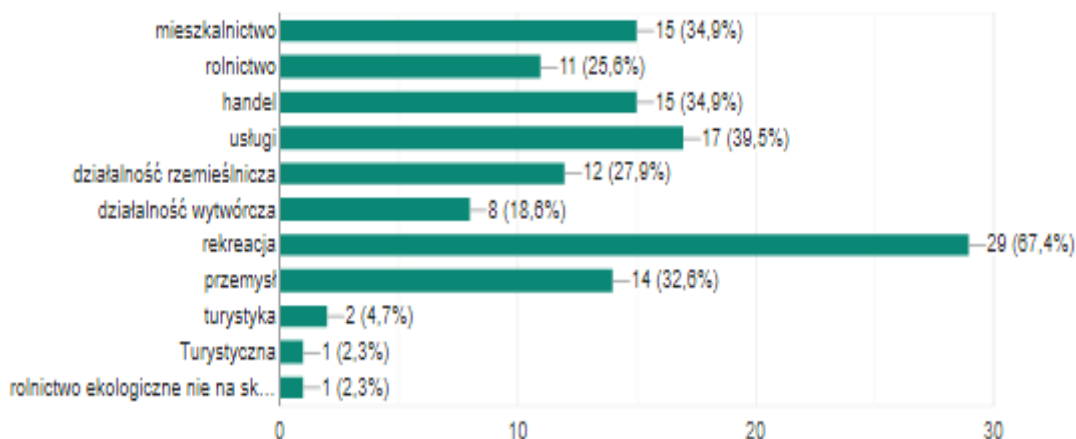
43 odpowiedzi



4. W jakim kierunku powinna rozwijać się Gmina Bojadła? (proszę wybrać maksymalnie 3 odpowiedzi)



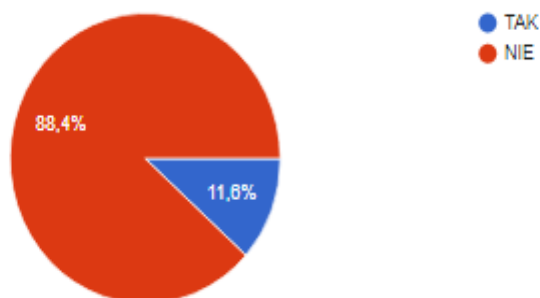
43 odpowiedzi



5. Czy infrastruktura komunikacyjna w Gminie Bojadła jest wystarczająca



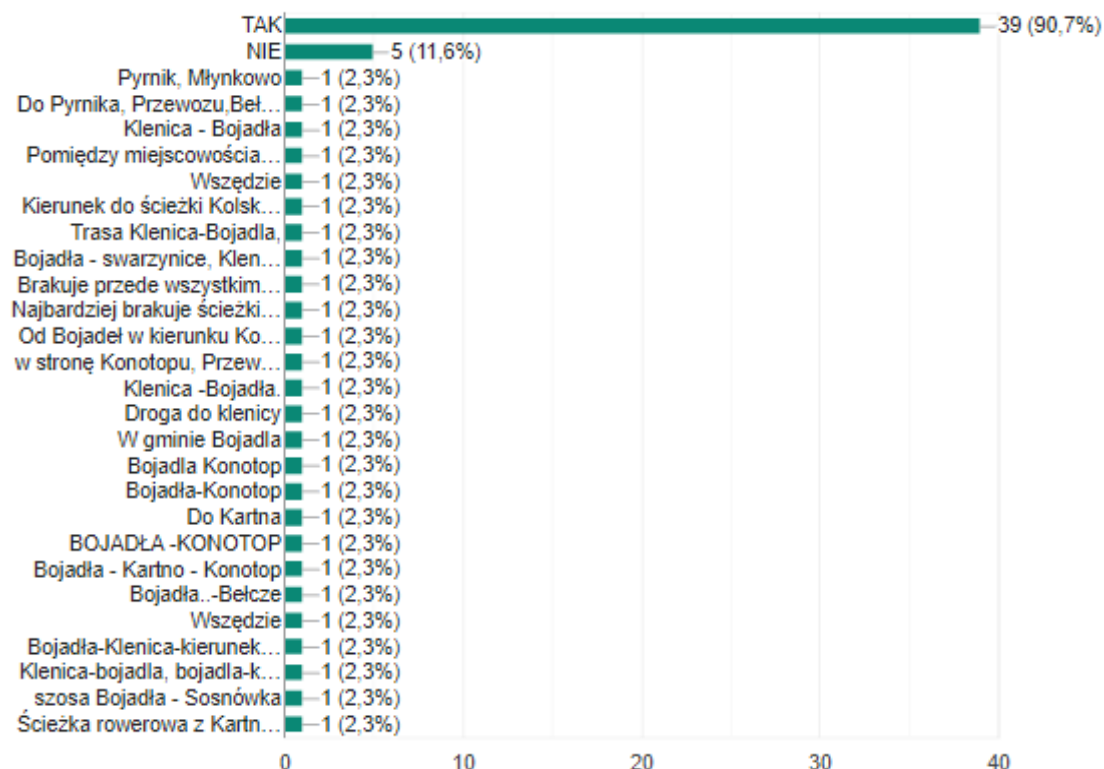
43 odpowiedzi



6. Czy brakuje ścieżek rowerowych? (jeśli TAK to proszę podać lokalizację)



43 odpowiedzi



Poza pytaniami zamkniętymi były dwa pytania otwarte z których skorzystało bardzo mało osób uczestniczących w konsultacjach. Na jedno z pytań w ogóle nie udzielono odpowiedzi. Powtarzały się głosy przede wszystkim za zagospodarowaniem:

- boiska sportowego w Bojadłach i Klenicy,
- kąpielisko,
- parku zarówno w Bojadłach jak i w Klenicy,
- pustostan w centrum Bojadł.

8. Jakie miejsca w gminie Pana/Pani zdaniem wymagają zagospodarowania lub zmiany istniejącej funkcji? (proszę wpisać odpowiedź)

26 odpowiedzi

Pustostan koło przystanku

Boisko Bojadła

Wszystko

Stary budynek w centrum gminy (za kioskiem)

Drogi i ścieżki rowerowe.

Park Bojadła, biały dom koło Gminy w Bojadlach, Boisko w Klenicy do remontu!

Park, kąpielisko, boisko przy 1 maja

1. Budynek w którym był m.in. kiedyś sklep p. Deręgowskiego. Jak się wjeżdża do Bojadł od strony Konotopu to 'straszy'. 2. Brak utwardzonych dróg, które np. mały być kiedyś zrobione w ramach scalania gruntów.

Myślę, że trzeba wyremontować drogie od oczyszczalni do Klenicy. Dziura na dziurze.

Park

Bojadła

Tereny przy planowanych trasach obwodnic, miejsca usługowe i gastronomia dla podróżnych

Zapomniane boisko na ul. Kolejowej, magazyny i teren w okolicy tzw. "kółka" obok Urzędu Gminy

Biały budynek za słoneczkiem

Park przy pałacu w Klenicy powinien być oddany do użytku mieszkańców ,brak ścieżek rowerowych miejsca wypoczynku ,spotkań i zabaw dla dzieci

Park, centrum wsi

Budowana rozbieralnia drobiu w Klenicy i to, co próbuje wcisnąć Materna swojej rodzinie w Bojadłach.
Park
Dzwonnica wiejska we wsi Pyrnik
Pustostan przy kiosku
Park , kąpielisko, parking przy ośrodku zdrowia.
Park, kąpielisko, parking przed ośrodkiem zdrowia, boisko do piłki nożnej
Parking przed Ośrodkiem Zdrowia, park, kąpielisko
Park powinien być miejscem spotkań wypoczynku i powinien przyciągać zarówno turystów jak i mieszkańców. A jest w oplakany stanie.
Zagospodarowanie kąpieliska na teren rekreacyjny, teren koło sklepu słoneczko obok ławek i domku, boisko sportowe na ul. Kościuszki,
462 i 463 (obecny nr dz. 1513 – obręb Bojadła po scaleniu) brak inwestycji innych powinny te działki być przewidziane pod budowę obwodnicy

PODSUMOWANIE

Partycypacja społeczna jest niezwykle ważnym elementem w tworzeniu dokumentów planistycznych gminy. Przeprowadzone konsultacje społeczne pomogą w wypracowaniu kompromisów i wspólnych rozwiązań kwestii problematycznych dla mieszkańców całej gminy, ale także zmniejszą ilość możliwych problemów i konfliktów społecznych w przyszłości. W sprawie sporządzenia nowego studium uwarunkowań i kierunków zagospodarowania przestrzennego Gminy Bojadła, została podjęta uchwała LII/239/2018 z dnia 15 listopada 2018 roku.

Za przeprowadzone konsultacje odpowiadał zespół składający się z 5 pracowników Urzędu Gminy:

- Kamila Latarowska –referent ds. gospodarki nieruchomościami i planowania przestrzennego,
- Irena Sochala– Skarbnik Gminy Bojadła,
- Aleksandra Szubert – dyrektor Gminnego Ośrodka Kultury w Bojadłach,
- Marta Biernat–inspektor ds. promocji, usług i kultury w Urzędzie Gminy w Bojadłach,
- Karol Matysik – informatyk w Urzędzie Gminy w Bojadłach.

Dziękujemy za udział i chęć w tworzeniu wspólnej przestrzeni gminy.